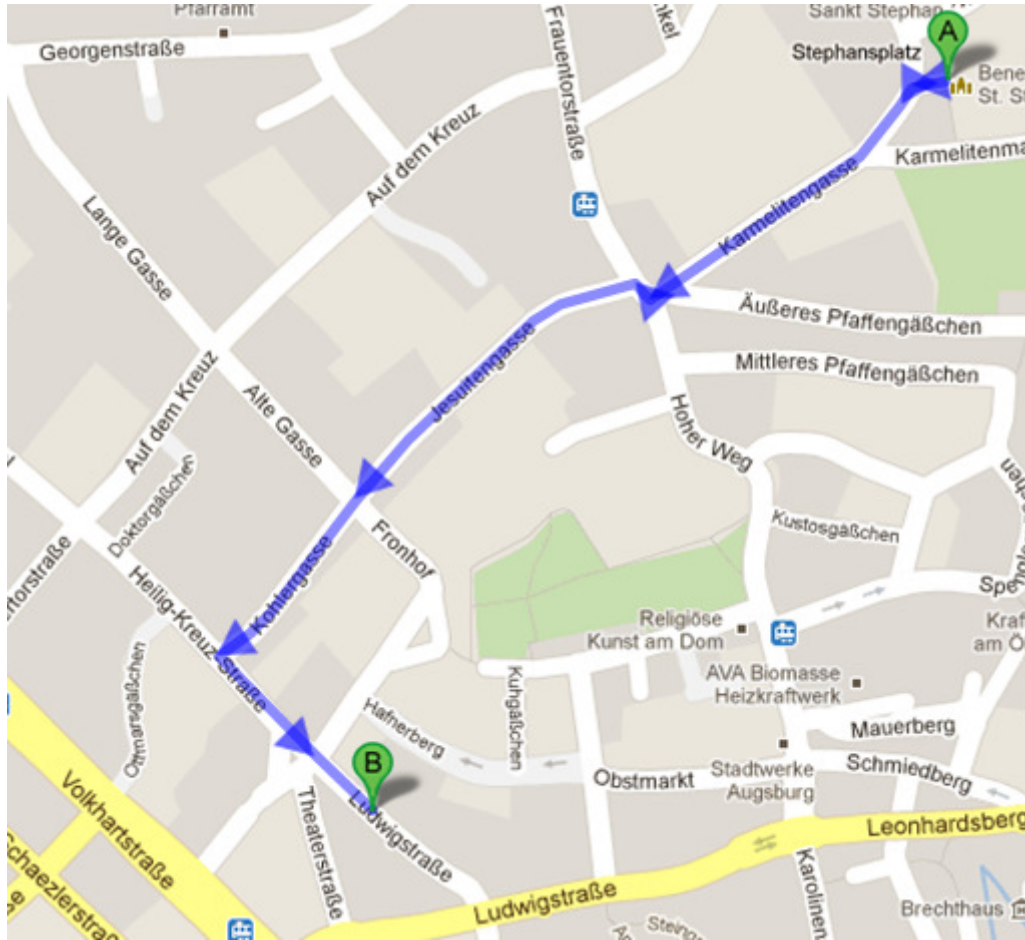


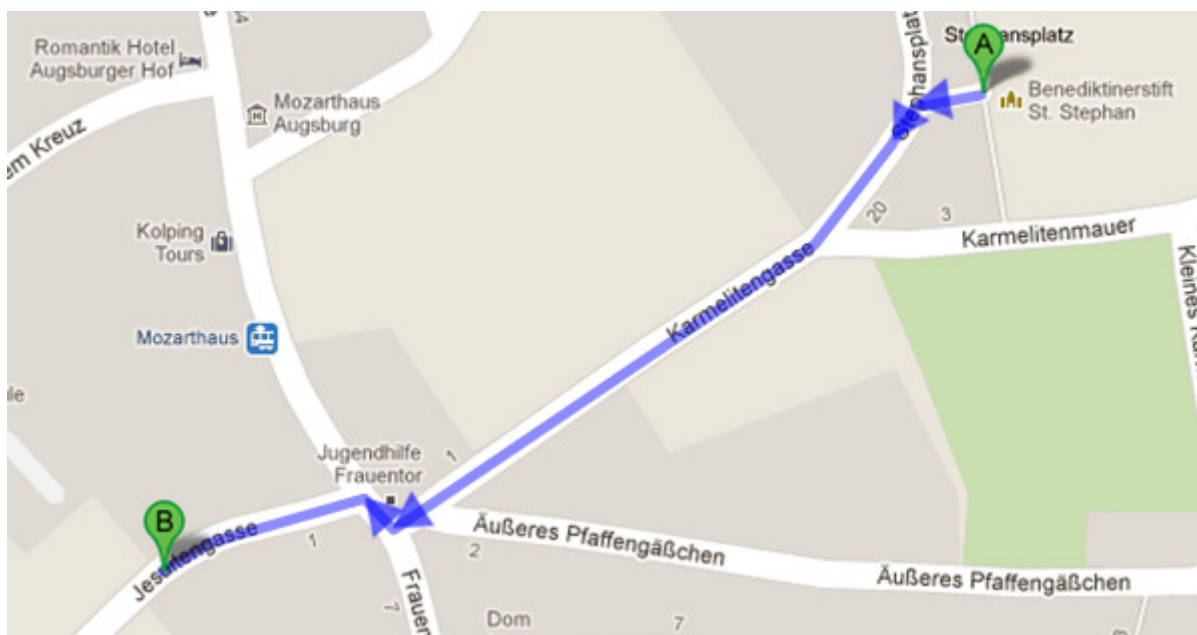
Lageplan Benediktinerstift und Zugänge



Parkhaus Ludwigstr. 28, 86152 Augsburg
900 Meter, 10 Minuten zu Fuß, Kosten: 5,- € für 24 Stunden

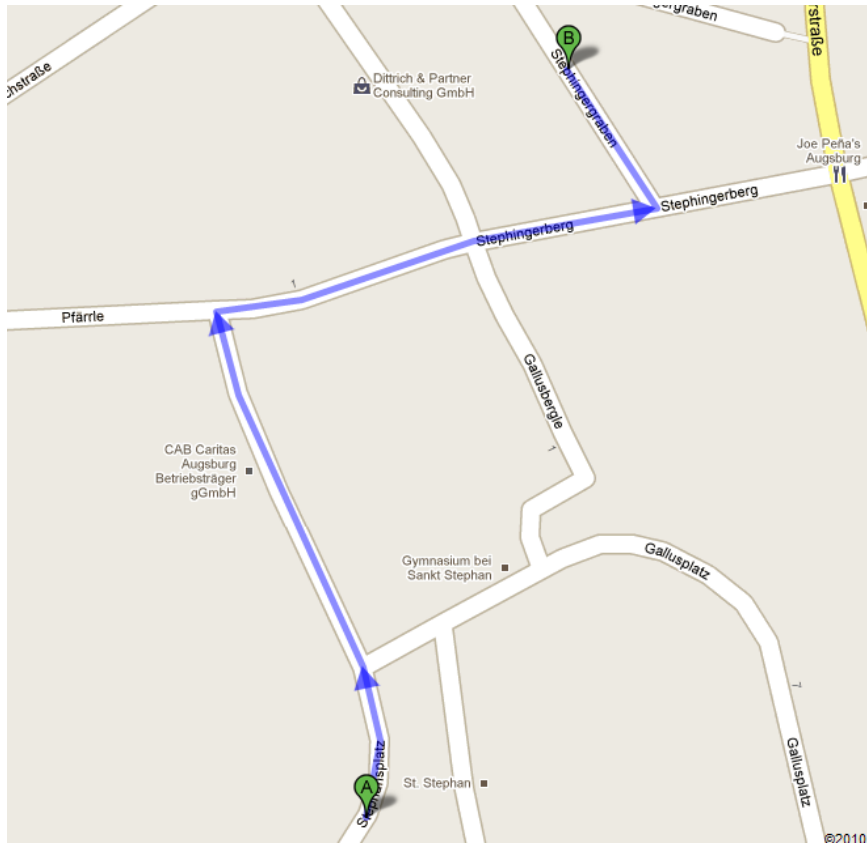


Kloster St. Stephan (A) zum Kolpingparkhaus, Jesuitengasse 10 (B)
350 Meter, 4 Minuten zu Fuß, Kosten am Tag 1,50 € pro Stunde, ab der 2. Stunde 1,- € Kosten in der Nacht von 21.00 bis 7:00 Uhr 0,30 € pro Stunde

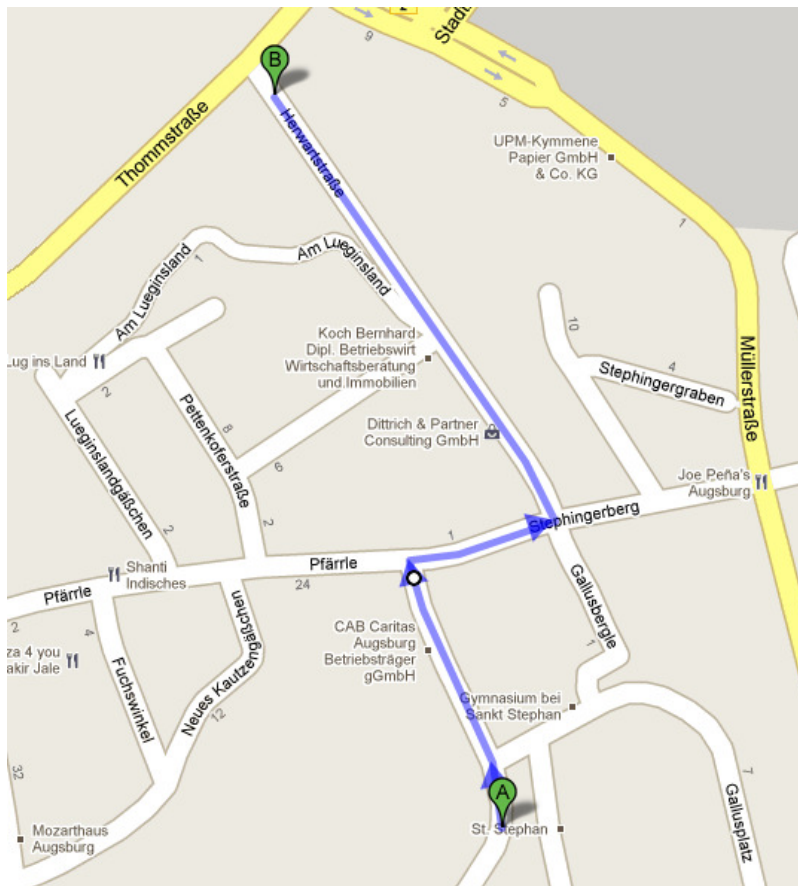


Kostenlose Parkplätze (je nach Verfügbarkeit)

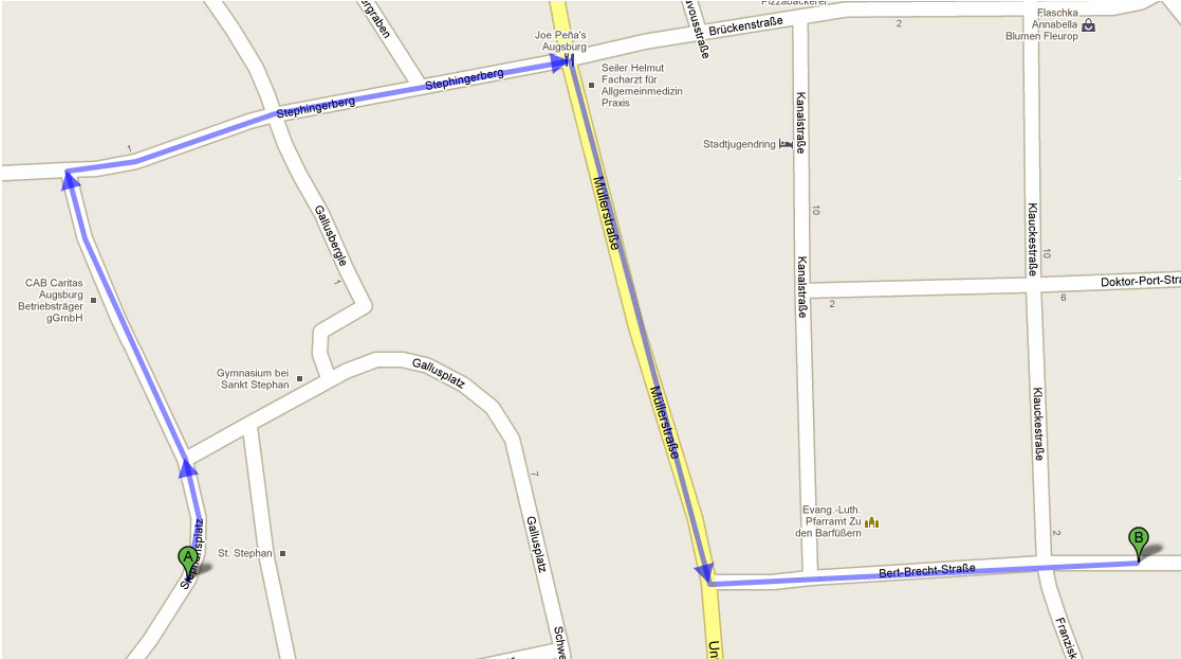
Kloster St. Stephan (A) zum Stephingergraben (B)
350 Meter, 4 Minuten zu Fuß



Kloster St. Stephan (A) zur Herwartstrasse (B)
500 Meter, 5 Minuten zu Fuß

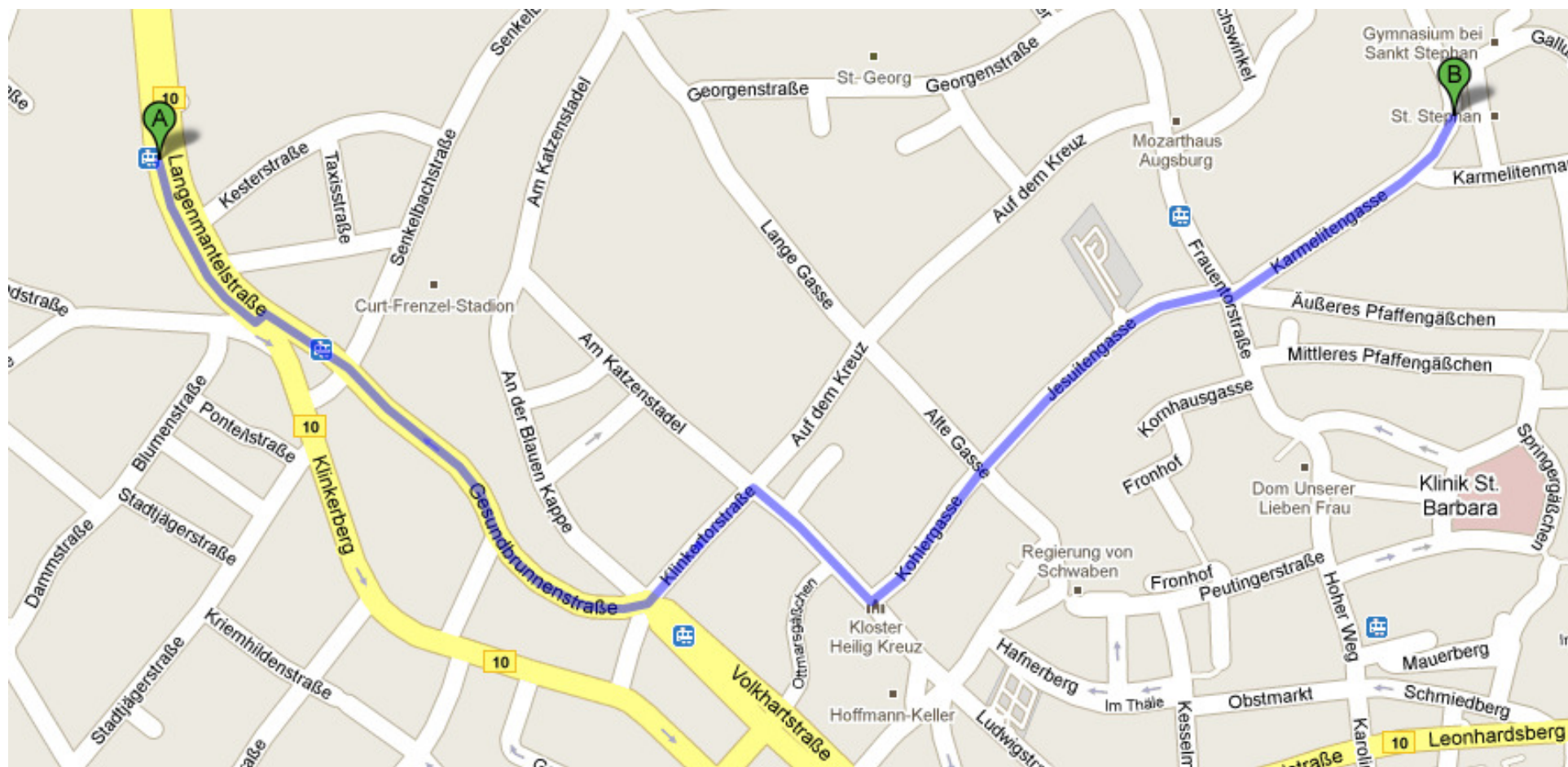


Kloster St. Stephan (A) zur Bert-Brecht-Strasse (B)
700 Meter, 8 Minuten zu Fuß



Plärrergelände, Kleiner Exerzierplatz, an der Langenmantelstraße (NICHT während der Plärrerzeiten an Ostern und im Herbst, Infos unter <http://www.plaerrer-volksfest.de/>)

Fußweg zur Akademie (1,6 km, 20 min)



Mit der Straßenbahn Linie 2 von der Wertachbrücke zum Mozarthaus

Die 450 m vom Plärrer zur Wertachbrücke kann man in 5 min zu Fuß gehen oder mit der Linie 4 fahren.

